



Le canal de Garonne & la Garonne (De Toulouse à Bordeaux)

**Informations, conseils,
photos, vidéos, cartes,
bonnes adresses**



Guide Canalfriends 2017

Plateforme de destinations et découvertes des voies d'eau
www.canalfriends.com





Ce guide est VOTRE guide




En 2014, nous avons créé canalfriends.com, première plateforme de tourisme fluvial participative pour partager notre passion et celle de beaucoup d'utilisateurs pour les voies d'eau.

En juin 2016, nous organisons une Journée Découverte du canal de Garonne : 3 propriétaires de bateaux invitaient les habitants à naviguer avec eux entre Agen et Sainte Colombe en Bruilhois. Cette journée confirma la curiosité portée à ce canal et à sa relation avec la Garonne. Nous vous proposons dans le même esprit ce guide numérique participatif. Merci à tous les acteurs qui y ont contribué et notamment à Samuel Vannier/ Archiviste de VNF et Jean-Marie Catrou.



Ce guide vous invite à découvrir seul, en famille ou entre amis, le canal de Garonne et la Garonne entre Toulouse et Bordeaux. Il suggère toutes sortes d'activités sur l'eau ou aux abords, des adresses d'hébergements, restaurants, produits locaux. Il va s'enrichir régulièrement. Une mise à jour est prévue dès juin 2017.

Canal de Garonne et canal du Midi font partie du même bassin de navigation et sont souvent réunis sous l'appellation « Canal des 2 mers ». Pour une approche complète, téléchargez gratuitement [notre guide numérique des rigoles du Canal du midi](#).



Précisez-nous les informations que vous aimeriez trouver

Proposez-nous des lieux à découvrir

Contactez-nous pour intégrer votre activité ou votre hébergement

Faites-nous part de vos impressions au retour de votre séjour

Envoyez-nous un mail pour être informé des mises à jour gratuites

contact@canalfriends.com

A très bientôt

L'équipe CanalFriends

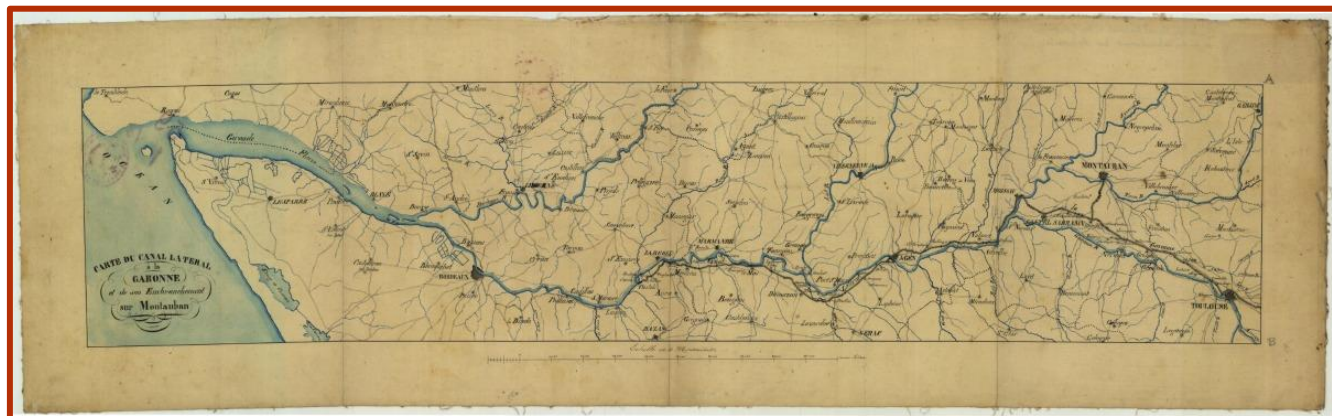


Sommaire

| | |
|--|-------------|
| Carte du canal de Garonne et de la Garonne..... | p 4 |
| L’histoire du canal de Garonne..... | p 5 |
| Grandes dates du canal de Garonne..... | p 7 |
| La Garonne..... | p 8 |
| Le transport fluvial sur la Garonne et le canal des 2 mers..... | p 9 |
| La pêche sur la Garonne et le canal de Garonne | p 10 |
| Carte et géolocalisation de Toulouse à Bordeaux..... | p 11 |
| Distances entre Toulouse et Bordeaux..... | p 12 |
| 1. Toulouse (canaux Midi, Garonne, Brienne & Garonne)..... | p 13 |
| 2. Toulouse à Castelsarrasin (canal & Garonne)..... | p 14 |
| 3. Moissac (canal & Tarn)..... | p 15 |
| 4. Valence d’Agen à Saint Jean de Thurac (canal & Garonne)..... | p 16 |
| 5. Agen & Le Passage d’Agen (Canal & Garonne)..... | p 17 |
| 6. Le Passage d’Agen à Sérignac/Garonne (canal)..... | p 18 |
| 7. Buzet sur Baïse à Nicole (canal & Garonne)..... | p 19 |
| 8. Tonneins /Couthures sur G./Marmande (Garonne)..... | p 20 |
| 9. Villeton à Hure (canal)..... | p 21 |
| 10. Hure à Castets-et-Castillon (Garonne & canal)..... | p 22 |
| 11. Castets-et-Castillon à Bordeaux (Garonne)..... | p 23 |
| 12. Bordeaux (Garonne)..... | p 24 |
| Produits agricoles dans la plaine de la Garonne..... | P 25 |
| Marchés..... | p 26 |
| Adresses : Activités..... | p 27 |
| Adresses : Cafés & restaurants..... | P 32 |
| Adresses : Hébergements | p 34 |
| Ressources..... | p 35 |

Carte du canal de Garonne et de la Garonne

En bleu : la Garonne - En noir : le canal de Garonne



Crédits : Voies navigables de France, archives des canaux du Midi

Le canal de Garonne :

- 193 km de Toulouse (Ponts Jumeaux) à Castets-et-Castillon (54 km avant Bordeaux)
- 53 écluses
- 7 ponts canaux
- 128 m de dénivelé

4 embranchements :

- Canal de Brienne : voie d'alimentation par la Garonne à Toulouse 1,573 m
- Canal de Montech reliant Montauban 10,8 km – 10 écluses
- Descente dans le Tarn à Moissac : 136m – Double écluse
- Descente en Baïse à Buzet /Baïse : 50m – 1 écluse

Système alimentaire :

- Prise d'eau sur la Garonne à Toulouse par le canal de Brienne
- Prise d'eau sur la Garonne à Pommevic, entre Moissac et Valence d'Agen
- Pompage en Garonne à Brax, 6 km en aval du pont canal d'Agen

L'histoire du Canal de Garonne

Le canal latéral à la Garonne, rebaptisé Canal de Garonne en 2001, a été réalisé dans le prolongement du Canal du Midi pour achever la liaison entre les deux mers (Atlantique et Méditerranée). La dénomination en « canal des 2 mers » est couramment utilisée dans les guides touristiques.

En 1666, le projet de canal du Midi, de Sète à Toulouse visait à relier la Méditerranée à l'Atlantique en passant par la Garonne à partir de Toulouse. L'objectif était d'éviter la traversée du détroit de Gibraltar, trop long et trop risqué. ([cf guide Canalfriends des Rigoles du Canal du Midi](#)).

Mais la navigation sur la Garonne était irrégulière, difficile et dangereuse en raison de son débit variable (crues importantes au printemps, faible débit en été), de courants importants et de faibles profondeurs à certains endroits.

En 1753, il était déjà question de faire correspondre le canal du Midi avec la Garonne là où la navigation serait moins difficile.




Dès 1802, compte tenu des enjeux économiques, les villes de Montauban et Moissac vont entrer en concurrence. Avec une population et une activité industrielle plus importantes, Montauban exerce son influence pour que le canal arrive chez elle puis emprunte le Tarn pour rejoindre la Garonne.

Mais en 1828, une ordonnance confie à la compagnie Magendie le projet d'un canal latéral à la Garonne qui ira au-delà de la Réole, en passant par Moissac; une jonction reliera Montauban.

En 1832, la compagnie Magendie obtient la concession du canal. En contrepartie de la construction et de l'entretien, elle percevra un droit de passage sur les bateaux. Mais 3 ans plus tard, elle est mise en liquidation.

En 1838, l'Etat se charge du projet, y affecte des crédits et confie sa réalisation à Jean Baptiste de Baudre, ingénieur en chef des Ponts et Chaussées. Le canal passera sur la rive droite de la Garonne de Toulouse à Agen puis sur la rive Gauche jusqu'à Castets-en-Dorthe, devenue depuis 2017 Castets-et-Castillon.



L'histoire du canal de Garonne



Mais rapidement, avec le développement des voies de chemin de fer, l'Etat se désintéresse du canal et réduit les crédits. La situation devient dramatique : les ouvriers espagnols venus en renfort sur les chantiers de la construction du canal se trouvent réduits à la misère ; les eaux stagnantes croupissent dans les tronçons du canal et génèrent des maladies. Certaines portions sont proposées pour l'irrigation.

En 1846, l'Etat réaffecte des crédits pour permettent la reprise des travaux.

En 1856, le canal est ouvert à la navigation, soit presque 2 siècles après le canal du Midi (1681) et surtout en même temps que la ligne de chemin de fer Bordeaux/Sète.

Dès 1852, l'Etat avait concédé l'exploitation de cette ligne de chemin de fer et du canal à la Compagnie des Chemins de Fer du Midi et du Canal latéral à la Garonne. Cette compagnie prit en 1858, l'affermage du canal du Midi.

Dès le départ, la Compagnie privilégie par des prix avantageux, le chemin de fer. Les canaux sont aussi exclus du programme de modernisation des écluses lancé en 1879 par le ministre Freycinet.

En 1898, l'Etat reprend possession des deux canaux, mais les guerres de 1914 et 1945 empêchent la réalisation du plan de modernisation.

Puis, l'idée de créer un « canal des 2 mers » pour les grands gabarits bloque la modernisation des deux canaux existants. Dans les années 1970, l'abandon de ce projet conduit à agrandir les écluses du canal de Garonne et à créer la pente d'eau de Montech pour permettre le passage de bateaux à grand gabarit.

Géré depuis 1991 par Voies Navigables de France, le canal est utilisé par les plaisanciers et pour le tourisme fluvial, composé de loueurs de bateaux sans permis, de péniches hôtels et de bateaux à passagers. Il permet d'irriguer une surface importante de terres agricoles.

Dans les années 2000, la création d'une voie verte, empruntant les digues et chemins de halage a fortement contribué au développement du cyclotourisme.

Actuellement, des initiatives tendent à revaloriser le transport de marchandises, sur le canal de Garonne et plus largement sur le canal des 2 mers.





1666 : Edit royal donnant ordre de construire le canal du Midi - Début des travaux de création du port de Sète

1681 : Fin des travaux, mise en eau complète et inauguration en mai

1823 : Première voie ferrée en France entre Lyon et St Etienne

1828 : Etude de faisabilité pour la création du canal latéral à la Garonne

1832 : Concession de la construction du canal accordée à la compagnie Magendie / A. Douin

1838 : Concession rachetée par l'Etat et construction confiée à Jean Baptiste de Baudre

1839 : Début des travaux du canal latéral; 1^{ère} pierre du pont canal d'Agen par le duc d'Orléans

1841 : Décision de Construire la ligne de chemin de fer Bordeaux /Sète, stoppe les travaux du canal

1845 : 1ere pierre du pont canal du Cacor à Moissac

1846 : Reprise des travaux suite à décision gouvernementale

1847 : Achèvement du pont canal d'Agen et du pont canal du Cacor

1852 : Concession du Canal latéral à la Garonne attribuée à la Compagnie des chemins de fer du Midi dirigée par les Frères Pereire

1856 : Mise en service du canal latéral à la Garonne et affermage attribuée à la compagnie des chemins de fer du Midi

1858 : Affermage du canal du Midi au profit de la compagnie des chemins de fer du Midi qui possède la maîtrise du réseau fluvial de l'Atlantique à la Méditerranée

1879 : Les canaux français gérés en direct par l'Etat sont mis à la taille Freycinet (allongement des écluses à 40m), mais pas de ce canal

1898 : Rachat par l'Etat du canal du Midi et dénonciation des contrats avec la Compagnie des chemins de fer du Midi

1970/74 : Allongement à 40m des écluses du canal de Garonne et mise en service de la Pente d'eau de Montech qui fonctionne jusqu'en 2009

1991 : Création de Voies navigables de France, gestionnaire du canal de Garonne





La Garonne prend sa source au Val d'Aran dans les Pyrénées espagnoles. Elle parcourt 525km avant de rejoindre la Dordogne avec laquelle elle forme l'estuaire de la Gironde durant 75km avant de se jeter dans l'océan Atlantique.

Entre Toulouse et Bordeaux, elle reçoit principalement, les eaux :

- du Tarn au niveau de Saint Nicolas de la Grave (Tarn-et-Garonne)
- Du Lot, au niveau de Aiguillon (Lot-et-Garonne).
- De la Baise au niveau de Saint Léger (Lot et Garonne)
- Du Ciron au niveau de Barsac (Gironde).

La marée se fait sentir jusqu'à La Réole et les mascarets (onde de la marée montante lors de grandes marées) jusqu'à Cadillac.

La Garonne est un fleuve au caractère capricieux qui jusqu'à un passé récent connaissait chaque année plusieurs crues printanières, provoquant des inondations historiques.

Elle est aussi compliquée en matière de navigation. Durant un siècle, de 1818 à 1918, des bateaux vapeurs organisaient des liaisons entre Bordeaux et Langon, puis jusqu'à Agen. En 1830, une liaison Agen/Toulouse fut tentée mais jamais exploitée compte tenu des difficultés.

L'arrivée du canal de Garonne et surtout du chemin de fer sonnèrent le glas des bateaux vapeurs.

Aujourd'hui, la navigation nécessite le permis bateau.

En aval de Castets-et-Castillon, des croisières sont proposées jusqu'à l'estuaire. Rares demeurent les cales accessibles toute l'année. Mais plusieurs projets existent pour développer les activités sur le fleuve.

Des loueurs passionnés vous proposent aussi des circuits en canoë.



Le transport fluvial sur la Garonne & le canal des 2 mers (canal du Midi + canal de Garonne)

Avant l'arrivée du chemin de fer, les voies d'eau étaient le principal moyen transport de marchandises. Débouchant sur des voies maritimes, elles favorisaient les échanges commerciaux avec l'extérieur. La production agricole constituait la quasi-totalité des matières transportées (prunes, pastel, céréales, vins, draperies). Par la suite, ce fut des produits manufacturés, des matériaux de construction et des hydrocarbures. Jusqu'à la création du canal de Garonne, les bateaux arrivant du canal du Midi, empruntaient la Garonne.

Plusieurs villes et villages se sont ainsi développés le long de ce fleuve, de ses affluents (Tarn, Lot, Ciron,..) et du canal de Garonne : Bordeaux, Toulouse, Moissac, Auvillar, Lamagistère, le Passage d'Agen, Tonneins, Cadillac,.. De nombreux moulins attestent encore de cette activité.

Il n'y a plus de transport de marchandises depuis 1989 sur le canal du Midi et 2000 sur le canal de Garonne. Seules les barges d'Airbus transportent des parties d'avions de l'estuaire de la Gironde à Langon .



Depuis 2012, les Voyages entre Deux Mers organisés par l'association Vivre le Canal relient chaque année, de port en port, Sète à Bordeaux. A son bord le Comptoir du canal propose en circuit court fluvial, des produits des terroirs traversés ainsi que des expositions sur les gens de l'eau et sur le transport fluvial.

En 2016, le Château Labastide Orliac confiait au bateau solaire Captain Sunset, une palette de vin à destination de la Belgique.



Vidéo par Skydric
chargement de vin du Château
Labastide Orliac sur Captain Sunset

[ICI](#)

En 2016, Voies Navigables de France (gestionnaire des voies d'eau) et les régions Nouvelle Aquitaine et Occitanie ont lancé une étude de faisabilité sur la relance du fret. Les 1ers résultats démontrent un potentiel important et conduisent à approfondir la faisabilité économique sur un premier tronçon allant de Bordeaux et Toulouse.



La pêche sur la Garonne et le canal de Garonne

Pêche sur la Garonne : sous l'influence de la marée, la partie aval de Castets-et-Castillon à l'estuaire a une forte densité de poissons blancs et de carnassiers. La pêche est possible en bateau ou du bord.

Ce fleuve est adapté aux pêcheurs sportifs, qui devront s'adapter à son courant et tromper le carnassier par un leurre consciencieusement choisi. C'est un terrain de jeu d'excellence pour ceux qui souhaitent combattre avec des silures gigantesques ou de magnifiques carpes.

Pêche sur le canal de Garonne : haut lieu de pêche au coup, il regorge de poissons blancs ; on peut aussi y trouver des carnassiers.



Poissons présents (certains interdits à la pêche) :

- **Poissons blancs :** Ablette, Barbeau, Brème, Carassin, Carpe, Chevesne, Epinoche, Gardon, Goujon, Gremille, Perche soleil, Poisson chat, Rotengle, Tanche, Vairon, Vandoise
- **Traites :** Truite arc-en-ciel, Truite fario
- **Carnassiers :** Black-bass, Brochet, Perche, Sandre, Silure
- **Poissons migrateurs :** grande alose et alose feinte, Anguille, Esturgeon, Mulet, Saumon, Truite de mer.

Différents modes de pêche :

- Pêche à la mouche : pour les amoureux du geste précis
- Pêche de la truite : pour les jeunes débutants ou les pratiquants
- Pêche de la carpe : pour les passionnés, parcours de jour et de nuit
- **Pêche au coup :** pour les débutants ou pour une découverte de la pêche
- **Pêche amateurs engins et filets sur la Garonne :** pratique ancestrale et historique de la pêche : carrelets (Gironde), lignes de fonds, nasses, éperviers...

Renseignements sur la réglementation auprès des fédérations départementales (période et mode de pêche, taille de poissons et lieux d'achat de carte de pêche) :

- Gironde : www.peche33.com
- Haute-Garonne : www.fede-peche31.com
- Lot-et-Garonne : www.peche47.fr
- Tarn-et-Garonne : www.federationpeche82.com
- Association Agréée des Pêcheurs amateurs aux Engins & filets de Gironde : www.adapaef33.com
- Carte de pêche : www.cartedepeche.fr/



Carte et géolocalisation de Toulouse à Bordeaux

Cliquez [ICI](#) pour accéder à la carte interactive* et géolocaliser les points d'intérêt, les adresses d'activités, de restauration et d'hébergement mentionnés dans le guide



(*) : Peut nécessiter de télécharger l'application Google Maps



Vidéo par Skydric
Journée découverte
Canalfriends du canal de
Garonne [ICI](#)

Distances entre Toulouse et Bordeaux



| Distance | Voie verte du Canal | Autre |
|--|---------------------|---|
| 1. Toulouse Port Embouchure /Dieupentale | 32 km | |
| 2. Dieupentale /Montech | 11,5 km | |
| 3. Montech / Castelsarrasin | 14,4 km | |
| 4. Castelsarrasin ou St Porquier (D14) /Belleperche | | Route* : 7 km / 5 km |
| 5. Belleperche /Moissac | | Garonne & Tarn /Canoë : 20 km |
| 6. Castelsarrasin / Moissac | 7,7 km | |
| 7. Moissac / Valence d'Agen | 17,2 km | |
| 8. Valence d'Agen /Auvillar | | Route* : 5,1 km |
| 9. Valence d'Agen/Lamagistère | 7 km | |
| 10. Lamagistère /St Jean de Thurac (Mouynes) | 9,2 km | |
| 11. St Jean de Thurac /Pont canal d'Agen | 12,3 km | |
| 12. Pont canal d'Agen /Sérignac sur Garonne | 10,5 km | |
| 13. Sérignac sur G. /Buzet sur Baïse | 16,7 km | |
| 14. Buzet sur B. /St Léger (Garonne) | | Baïse / bateau : 5 km |
| 15. St Léger / Nicole (Pech de Berre) | | Route* : 7 km |
| 16. Buzet sur B. /Villeteau (D300) | 12,2 km | |
| 17. Tonneins /Marmande | | Route* : 18 km |
| 18. Villeteau /Le Mas d'Agenais | 8,3 km | |
| 19. Le Mas d'Agenais /Meilhan sur Garonne | 20 km | |
| 20. Marmande /Couthures sur Garonne | | Route* : 10 km |
| 21. Tonneins/Hure, Marmande/Hure, Couthures /Hure | | Garonne /Canoë : 21km, 14km |
| 22. Meilhan sur G. / Castets-et-Castillon | 18,5 km | |
| 23. Castets-et-Castillon/Bordeaux | | Garonne / Bateau : 50km |
| 24. Castets-et-Castillon/St Macaire/Bordeaux(par intérieur des terres) | | Chemin, route* et piste cyclable : 81km |
| 25. Langoiran / Bordeaux | | Route* : 25 km |

(*): pas de pistes cyclables



1. Toulouse



Toulouse est au cœur du canal des 2 mers. Avant la création du canal de Garonne, les bateaux qui venaient du canal du Midi s'arrêtaient au Port de l'embouchure pour charger leurs marchandises sur des barges à fond plat (barques de Garonne) et grâce à une écluse de descente en Garonne (aujourd'hui disparue), rejoignaient Bordeaux par le fleuve. Depuis la création du canal de Garonne, les bateaux rejoignent le fleuve à Castets-et-Castillon.

Arrivant du Canal du Midi, à Ramonville, juste avant Toulouse, admirez les nombreux bateaux logements d'origines et d'histoires très diverses. L'un d'entre eux, le Dionysos fut l'un des derniers « Pinardiers » du canal des 2 mers qui, jusqu'en 1980, transportait vers Toulouse du vin provenant du Languedoc et de Bordeaux. Comme le Bateau Le Tourmente, il a été conçu pour passer les écluses du canal des 2 mers, avec une longueur (30m) inférieure à celle des bateaux Freycinet et une largeur supérieure.



Découvrez ensuite le port Saint Sauveur où se trouve la capitainerie de Toulouse et à l'autre bout de la Ville, le port de l'Embouchure, au niveau des Ponts Jumeaux. En réalité ce sont 3 ponts qui enjambent 3 canaux convergeant vers ce vaste plan d'eau. Les deux premiers, bâtis en 1774, donnent accès au canal du Midi et au canal de Brienne. Ce dernier construit 80 ans après l'ouverture du canal du Midi, rendait accessible le centre ville par voie d'eau.

Le troisième pont, bâti en 1843 donne accès au canal de Garonne. Avant de quitter Toulouse, promenez-vous le long du canal de Brienne et sur les berges de la Garonne, partez à la découverte des magnifiques monuments toulousains (Capitole, basilique St Sernin, couvent des Jacobins,..)



Revenez ensuite vers les Ponts Jumeaux pour débiter votre parcours sur le canal de Garonne, en bateau, à vélo sur la voie verte ou en voiture par les petites routes. Jusqu'à Bordeaux, vous allez traverser des appellations de vins du Sud-Ouest (Frontonnais, Bruilhois, Buzet, Marmandais) puis, à partir de Castets-et-Castillon, des appellations de vins de Bordeaux.



2. Toulouse à Castelsarrasin



Arrivé à Montech, vous apercevez sur votre gauche, les cheminées d'une ancienne papeterie qui fonctionna de 1861 à 1968 avec les eaux du canal; près de 120 personnes y travaillaient. Les marchandises débarquaient d'une péniche tractée par des chevaux. Elle fabriqua du papier pour les journaux, dont la Dépêche du Midi.

Sur votre droite, le canal de Montech doté de 10 écluses conduit à Montauban, situé à 10km.

En continuant sur le canal de Garonne, remarquez sur la droite, la pente d'eau de Montech, conçue lors de la mise au gabarit Freycinet du canal. Elle évitait de modifier 5 écluses trop petites pour les bateaux de 30 à 40m. Sur une rigole artificielle, parallèle au canal, 2 engins automoteurs de forte puissance, poussaient en montée et retenaient en descente un triangle d'eau sur lequel flottait le bateau. Cette pente permettait de franchir 13m30 et faisait gagner 45 minutes. Mise en service en 1974, elle fut arrêtée en 2009 en raison de problèmes de sécurité.



A Castelsarrasin, ville fleurie, découvrez le mobilier de l'église Saint Sauveur inscrit aux Monuments Historiques. Ses boiseries des 17^{ème} et 18^{ème} siècles proviennent de l'Abbaye cistercienne de Belleperche. Quittez le canal peu après Saint Porquier ou à Castelsarrasin pour découvrir à 5km, cette Abbaye (accès par des routes départementales).

Implantée sur la Garonne depuis 1143, l'Abbaye de Belleperche fut rebâtie sur des murs de soutien au 13^{ème} siècle et devint l'un des plus riches monastères cisterciens. Elle fut reconstruite au 18^{ème} siècle. Elle accueille maintenant un musée de la table. De là, vous avez la possibilité de rejoindre Moissac en canoë par la Garonne puis le Tarn (20km – 5 à 6h sur l'eau/ cf adresse Canoë/Moissac)



3. Moissac



En arrivant sur Moissac, découvrez le magnifique pont-canal du Cacor qui enjambe le Tarn. Construit de 1845 à 1847, il s'étend sur 356m. Son tablier est composé de briques toulousaines et de pierres du Quercy. Faites escale dans le port situé sur le canal en plein centre-ville ou quand la saison le permet, sur le Tarn. Profitez-en pour visiter la ville et ses alentours, labellisés Ville d'Art et d'Histoire et Grand Site Midi-Pyrénées.

L'Abbaye Saint Pierre, fondée il y a plus de 1000 ans est un chef d'œuvre de l'art roman. Son tympan et son cloître sont inscrits au Patrimoine mondial par L'UNESCO au titre des chemins de Compostelle. Le magnifique cèdre de l'Atlas est labellisé arbre remarquable. Le tympan est mis en couleur une fois par semaine en été. Moissac est aussi une halte jacquaire majeure.



En 1930, la ville a subi une terrible inondation due à une crue exceptionnelle du Tarn. De nombreux bâtiments en brique s'effondrèrent, 6 000 habitants furent sans abri. Une architecture art déco fit alors son apparition comme le bâtiment de l'Uvarium, à proximité du Tarn, destiné à l'époque aux cures de raisin. Pour bénéficier d'un magnifique panorama sur la ville, grimpez la côte Saint-Laurent derrière l'Abbaye jusqu'au point de vue de la vierge.

Au XVIIIe siècle avec l'essor de l'industrie minotière, les grandes familles moissagaises ont édifié de puissants moulins au bord du Tarn et d'élégants hôtels particuliers. C'est maintenant le paradis des pêcheurs de carnassiers. L'île de Beaucaire, réserve ornithologique, classée Natura 2000 est aménagée pour des sorties nature. De nombreuses activités nautiques sont proposées. Des parcours mixtes (vélo, canoë) permettent de découvrir ces zones classées.



L'arboriculture est la première activité de la ville avec le Chasselas de Moissac. Retrouvez les productions locales (cerises, abricots,...) sur son marché de plein-vent, les samedis et dimanches matin. En quittant Moissac, arrêtez-vous à Boudou pour découvrir un superbe point de vue sur la confluence du Tarn et de la Garonne.

4. Valence d'Agen – Saint Jean de Thurac



A Valence d'Agen, entrez dans le village pour découvrir ses lavoirs. Puis quittez le canal pour rejoindre Auvillar, village perché au dessus de la Garonne doté d'une magnifique halle circulaire et de maisons à colombage.



La vue plongeante sur la Garonne de la place du château mérite bien l'effort nécessaire pour y grimper à vélo. En redescendant, arrêtez vous à l'ancien port qui fut très actif jusqu'à la création du canal de Garonne.



N'hésitez pas à quitter le canal, à Lamagistère (prenez à gauche au niveau de la D30) pour découvrir les quais de ce port sur la Garonne, très puissant au 18^{ème} siècle. Le nom de « Lamagistère » vient du latin (la maîtresse), celle qui percevait le péage et régissait le trafic sur le fleuve.

Avant Agen, faites une halte à la maison éclusière de Saint Jean de Thurac transformée en restaurant et chambres d'hôtes. Quelques kilomètres plus loin, se trouve la halte nautique de Boë.




5. Agen et Le Passage d'Agen



Dans le prolongement du port d'Agen, découvrez l'un des principaux ouvrages du canal de Garonne : le pont-canal d'Agen qui enjambe la Garonne. Il a été restauré en 2016. Le 25 août 1839, le duc d'Orléans posait la première pierre. Il faut imaginer l'activité générée par ce chantier qui dura 8 ans. Des charrettes transportaient des pierres des villages alentours ; un véritable village s'était créé sur les berges.

N'hésitez pas à emprunter la passerelle, située quelques mètres en amont. En 1189, un pont permettait déjà de relier les 2 rives. Quand la Garonne est basse, des tourbillons en aval attestent de la présence de restes de ce pont. En 1839, une première passerelle fut créée pour permettre aux habitants du Passage d'assister à la pose de la 1ère pierre du Pont Canal d'Agen. Elle fut réhabilitée en 2002.



Profitez-en pour admirer le pont canal. De la passerelle, vous découvrez l'importance de cet ouvrage d'art. Long de 580m, constitué de 23 arches, il enjambe le fleuve à plus de 10 mètres de haut. En vous tournant vers l'amont, vous pouvez apercevoir le barrage de Beauregard.

Ce barrage construit en 1847 alimentait le canal de Garonne, entre Agen et Castets-et-Castillon. Sur la rive gauche de la Garonne, en amont du barrage, un canalet de 2,8km, passait sous la 1^{ère} arche du pont de Pierre jusqu'à l'écluse du Passage. Ce système d'alimentation devait être régulièrement entretenu, les fortes crues ravinant les rives et abîmant les digues. Il a cessé de fonctionner au début des années 1970 et fut ensuite comblé.



6. Le Passage d'Agen à Sérignac sur Garonne




Pour comprendre le système d'alimentation d'origine, quittez la passerelle côté Passage d'Agen et remontez sur la gauche l'espace vert. Vous apercevez aux 20 & 22 rue Garonne, 2 maisons éclusières. Le canalet venant du barrage passait au milieu et rejoignait le canal de Garonne au niveau de l'écluse de Rosette. JM Cartou, passageois passionné par son territoire, a aménagé l'une des 2 maisons en musée et partage avec plaisir ses connaissances. (Cf adresse/patrimoine).

Entre ces maisons et la passerelle, une écluse de descente en rivière permettait aux bateaux de rejoindre la Garonne. A cette époque, le Passage d'Agen était un village de mariniers. Visitez son ancien cimetière à Monbusq (à 2km, en continuant rue Garonne vers le pont puis rue Sacha Guitry). 2 tombes en témoignent. L'une, surélevée d'un bateau, serait celle d'un maître charpentier d'un chantier naval. L'autre représentant une yole renversée avec au dessus une ancre, serait celle de 2 mariniers morts en voulant secourir des victimes d'inondation.



De retour sur le canal, juste après l'écluse de Rosette, vous pouvez apercevoir ce qu'il reste du canalet : un bras mort et une écluse murée. L'alimentation du canal se fait si besoin au niveau de Brax (rive gauche, juste avant Sainte Colombe en Bruilhois) grâce à une station de pompage dans la Garonne .

En bateau, vous passez jusqu'à la halte de Sérignac sur Garonne, dans une zone où la végétation est particulièrement dense. A vélo, remarquez comme dans bien d'autres endroits la diversité des cultures fruitières qui longent le canal (pommes , kiwis...)



7. Buzet sur Baïse à Nicole



Empruntez le pont canal qui enjambe la Baïse. Dans un prochain guide numérique Canalfriends, nous vous permettrons de découvrir la richesse de cette voie d'eau

En bateau, à Buzet vous avez le choix entre 3 directions : continuer sur le canal, remonter la Baïse en direction du Gers, la descendre jusqu'à sa confluence avec la Garonne à Saint Léger pour ensuite rejoindre le Lot



Le passage en Garonne est soumis à certaines conditions : l'intervention d'un bateau pousseur qui fonctionne certains jours en semaine du 1^{er} avril au 1^{er} novembre, sous réserve aussi que le niveau d'eau le permette. Il n'existe pas à ce jour de pistes cyclables le long de la Garonne. Les sites sont accessibles par voitures ou par le train. Pour ceux qui souhaitent rester sur l'eau, des circuits en canoë sont proposés entre Tonneins (Lot-et-Garonne) et Hure (Gironde) de quelques heures à 2 jours (cf adresses/canoë/Hure).

Le Lot rejoint la Garonne à Aiguillon, mais il n'y est pas navigable. En bateau, le bateau pousseur vous conduit à Nicole où un canal vous permet de récupérer le Lot plus en amont. Pour admirer la confluence du Lot et de la Garonne, prenez à Nicole, une petite route qui grimpe vers le Pech de Berre situé à 170m d'altitude.



8. Tonneins /Couthures sur Garonne/Marmande



En continuant sur la Garonne, découvrez 3 villes marquées de manière très différente par leur proximité avec la Garonne. Tonneins qui pendant plus de 2 siècles fut étroitement liée à la culture du chanvre et du tabac. Elle accueillit une manufacture royale en 1721, puis une deuxième manufacture en 1875 occupée ensuite par la SEITA. La fin du monopole des tabacs et la concurrence du tabac blond entraîna la fermeture de l'activité en 2000. Offrez vous une balade le long des quais surplombant la Garonne d'une vingtaine de mètres et jalonnée par l'ancienne manufacture royale et le vieux lavoir. Poursuivez sur l'autre rive en prenant le pont construit au début du 20e siècle.

Au départ simple château protégeant la navigation sur la Garonne, la ville de Marmande fut véritablement fondée par Richard Cœur de Lion en 1182. Partez à la découverte de son église Notre-Dame classée Monument historique. Son cloître fut construit en 1540 et le jardin est classé jardin remarquable. Marmande est aussi célèbre pour ses festivals : Garorock en juin avec plus de 80 000 festivaliers, puis en août, les Nuits Lyriques en Marmandais. Enfin, pour ceux qui souhaitent se rafraîchir dans la Garonne, un lieu de baignade surveillée est proposé au cœur de la plaine de la Filhole.




Le village de Couthures-sur-Garonne vit encore au rythme de la Garonne. A l'origine, il se composait essentiellement de maisons en bois qui se mouvaient au gré des crues et des changements de lit de ce fleuve. L'agriculture, la pêche et l'exploitation du bois flotté étaient les principales activités. Ces habitants lui vouent toujours une véritable admiration. La Maison des Gens de Garonne vous permet de découvrir leur histoire.

Le village accueille du 27 au 30 juillet 2017, la 2^{ème} édition des «Ateliers de Couthures», festival international du journalisme vivant. Une centaine d'artistes, journalistes, réalisateurs, photographes, dessinateurs et musiciens. Conférences, débats, spectacles, concerts, ateliers pour les enfants, ce « Woodstock culturel » est une invitation à passer des vacances inédites en bord de Garonne.



9. Villeton à Hure



Le long du canal, découvrez des paysages aux couleurs qui varient en fonction du soleil et de la saison. A Villeton, une maison éclusière transformée en restaurant vous permettra de faire une pause. Arrivez ensuite au Mas d'Agenais. Blotti au sommet d'une terrasse calcaire dominant la vallée de la Garonne et le Canal, ce village est l'un des plus anciens du département.

Au Moyen-âge, il était entouré d'un mur de clôture avec une porte contiguë à un petit château seigneurial détruit au XVIIe siècle. Les poutres de la halle au blé qui accueille un marché le jeudi matin proviennent de ce château. La collégiale Saint-Vincent mérite une visite par son architecture et la richesse de son mobilier. Jusqu'au début du 19e siècle, seul un passeur permettait aux habitants de relier les deux rives de la Garonne. Un pont suspendu à péage fût bâti en 1840 et rénové pour l'adapter aux contraintes du trafic du 20e siècle.



Bâti au sommet d'un tertre de 40 mètres, le village de Meilhan-sur-Garonne offre une vue exceptionnelle sur la vallée de la Garonne et son méandre. De par sa position stratégique unique, ce site fut longtemps synonyme de forteresse imprenable et a marqué de son empreinte l'histoire locale. Cependant, conquis par les anglais, il fut transformé en citadelle pour garder la frontière d'Aquitaine. Du canal, accédez au Tertre par un sentier pentu dénommé la « brèche des Anglais ».

Au-delà des villages à découvrir, profitez de la sérénité qui se dégage de ce canal. Bien moins connu que son « grand frère » le canal du Midi, fortement ombragé, il reste très apprécié des plaisanciers et des cyclistes sensibles aux beautés de la nature.



10. Hure à Castet-et-Castillon



Pour ceux qui découvrent la Garonne, classée Natura 2000, en canoë, depuis Tonneins, Marmande ou Couthures sur Garonne, Hure est votre point d'arrivée. Des balades de quelques heures sont aussi possibles de la base. Un peu avant l'écluse 51 de Mazérac à Castets-et-Castillon (Castets-en-Dorthe jusqu'en 2016), une route vous mène à l'église Saint Romain du 11^{ème} siècle.

Le port de Castets-et-Castillon est le dernier port du canal de Garonne. En bateau de location, vous ne pouvez pas aller plus loin. Si vous êtes propriétaire de bateau, vous avez la chance de passer la dernière écluse pour vous rendre à Bordeaux.



Arrivé au bout du canal, votre regard est attiré par le château du Hamel qui surplombe la Garonne. Edifié au 14^{ème} siècle par le neveu du Pape Clément V, il a été réaménagé au 16^{ème}. Bonne nouvelle, ses propriétaires proposent des visites sur rendez-vous (cf adresses/patrimoine/Castets-et-Castillon) !

Le passage en Garonne n'est possible qu'à marée haute. N'hésitez pas à demander conseil auprès du responsable du port. En naviguant sur le fleuve, entrez dans un environnement plus sauvage, admirez les carrelets le long des berges (filets de pêche carrés, descendus au moyen d'un treuil).



11. Castets-et-Castillon à Bordeaux



Plusieurs croisiéristes dont certains au départ de Castets-et-Castillon vous proposent de découvrir sur une semaine ce fleuve mais aussi la Dordogne et l'estuaire de la Gironde, en passant bien sûr par Bordeaux.

Pour les cyclistes, il n'existe pas à ce jour de piste cyclable permettant de relier Castets-et-Castillon à Bordeaux. L'itinéraire national « Le canal des 2 mers à vélo » fait quitter le canal de Garonne dès Fontet. Sur la carte interactive Canalfriends (cf p11), nous vous proposons une variante permettant de prolonger votre découverte au-delà du canal, jusqu'à Saint Macaire, sur la Garonne. Par les routes existantes, vous rejoignez ensuite l'itinéraire du Canal des 2 mers, à hauteur de Sauveterre de Guyenne.



Partez à la rencontre de ceux qui préservent l'histoire et les coutumes de ce territoire tourné vers le fleuve. Les Chantiers Tramasset font perdurer les techniques de construction de bateaux en bois. Les bénévoles de l'association de La Cale à Lestiac restaurent une ancienne cale et l'entretiennent régulièrement, pour éviter que la vase ne reprenne le dessus.

Le Mascaret est très attendu par tous les adeptes du surf, Stand Up Paddle et Canoë Kayak qui, lors des grandes marées surfent sur cette vague qui se fait sentir jusqu'à Cadillac. Prenez de la hauteur à Tabanac pour observer la Garonne, un jour de mascaret ou lors d'un coucher de soleil. Vous comprenez alors pourquoi ce territoire est appelé « les 1ères côtes de Bordeaux » !



12. Bordeaux



Ce n'est que depuis une vingtaine d'années que Bordeaux s'est réapproprié ses quais, grâce à des aménagements de qualité, privilégiant les déplacements à pied, à vélo ou en tramway. Pour comprendre l'essor économique de Bordeaux lié à la Garonne, rien de mieux que de flâner sur « le port de la Lune » classé par l'Unesco, Patrimoine mondial de l'humanité. Longez les quais, traversez la Garonne au niveau du Pont Jacques Chaban-Delmas, pour découvrir la splendeur de Bordeaux et revenez par le pont de Pierre. (environ 7 km).

Vous pouvez aussi emprunter les tramways qui longent les quais, pour admirer sans vous fatiguer, les belles façades du 18ème siècle. A cette époque le port de Bordeaux, situé à la place du miroir d'eau était un lieu de transit important de marchandises venant de la Garonne et du Canal de Garonne ou de l'Atlantique. Dans le quartier des Chartrons, (vers le pont J. Chaban-Delmas), les négociants stockaient leurs barriques dans les chais situés au rez-de-chaussée, certains bâtiments ont encore des rails sur lesquelles roulaient les barriques.



Offrez-vous une balade fluviale pour admirer Bordeaux, de la Garonne. Des bateaux vous proposent des balades avec ou sans restauration, avec ou sans accès à la Cité du Vin. Des croisières d'une semaine vous permettent de découvrir les territoires viticoles sur la Garonne, la Dordogne et l'estuaire de la Gironde.

Réservez aussi du temps pour flâner dans les rues de Bordeaux découvrir notamment son Grand Théâtre conçu par Victor Louis et inauguré en 1780 ; c'est l'un des plus beaux théâtres du 18e siècle. Du 15 juillet et le 20 août 2017, rendez-vous sur les quais pour le festival « Dansons sur les quais » gratuit et pour tous ! (cf adresse/Musique & Danse)





Produits agricoles dans la plaine de la Garonne

Fruits et légumes selon la saison

(période peut varier selon les conditions climatiques)



A partir d'**avril** : asperges,
fraises

A partir de **mai** : cerises



A partir de **juin** : melons,
tomates , courgettes

A partir de **juillet** : abricots,
pêches, nectarines



A partir d'**août** : prunes
d'ente, pommes, figues

A partir de **septembre** :
poires, noisettes, raisin de
table , vendanges



A partir d'**octobre** : noix

A partir de **novembre** : kiwi



Vous pouvez apercevoir des séchoirs à tabac,
typiques d'une culture très prospère au 18ème siècle.





Marchés



| Commune | Date, jour, heure, lieu |
|--------------------------|---|
| Agen (47) | Samedi matin : avenue du Général de Gaulle – Marché fermier Samedi matin : place des Laitiers – Marché biologique |
| Bordeaux (33) | Jeudi (biologique) & Dimanche matin : quais des Chartons Mardi au dimanche : marché des capucins – place des capucins |
| Cadillac (33) | Samedi matin : centre du village |
| Castelsarrasin (82) | Jeudi matin : centre ville |
| Grenade/Garonne (82) | Samedi matin : centre ville |
| Langon (33) | Vendredi matin : bord de la Garonne |
| Lamagistère (82) | Dimanche matin |
| La Réole (33) | Samedi matin : Esplanade des quais |
| Le Mas d'Agenais (47) | Jeudi matin : Marché traditionnel |
| Le Passage d'Agen (47) | Mercredi & samedi matin : avenue de la Marne /Le Chat d'Oc |
| Marmande (47) | Mardi au samedi : sous la halle – marché traditionnel Samedi matin : sur la place du marché (déplacé jusqu'en mai place Henri Birac) |
| Meilhan sur Garonne (47) | Mercredi soir en juillet & août : marché de Producteurs de Pays (dîner + marché) de 19h à 23h – place d'Armes |
| Moissac (82) | Samedi et dimanche matin : place des Récollets |
| Tonneins (47400) | Mercredi & samedi matin |
| Toulouse (31) | Mardi matin : Square Charles de Gaulle /capitole – Marché bio Dimanche matin : marché de Saint Aubin – place Saint Aubin Mardi au dimanche - matin : marché Cristal – Bld de Strasbourg Mardi au dimanche – matin : marché Victor Hugo – Place V. Hugo |
| Valence d'Agen (82) | Mardi matin |

Activités



Bateaux Croisières

Canal de Garonne



Le Rosa

Croisières en péniche-hôtel

Port Canal

82000 Montauban

tél : +33 (0)6 32 32 42 49

contact@rivesdusud.com

[Site web](#)

Garonne/Dordogne/Gironde



Croisières vin/vélo/golf - 1 à 8 jours

Croisières

24, quai Deschamps

33100 Bordeaux

T : +33 (0)6 16 98 12 66

contact@aquitaine-cruises.com

[Site web](#)

Garonne/Dordogne/Gironde



CroisiEurope

Croisières

Embarquement face au

24, quai des Chartrons

33000 Bordeaux

T : +33 (0)4 93 82 21 21

nice@croisieurope.com

[Site web](#)

Bateaux Promenade

Garonne/Dordogne/Gironde

Bordeaux



Bordeaux River Cruise

Balades fluviales

24, quai des Chartrons

33000 Bordeaux

T : +33 (0)5 56 39 27 66

contact@bordeaux-river-cruise.com

[Site web](#)

Garonne/Dordogne/Gironde

Bordeaux



Croisière repas sur Bordeaux

Balades fluviales

24, quai Deschamps

33100 Bordeaux

T : +33 (0)6 16 98 12 66

contact@aquitaine-cruises.com

[Site web](#)

Canal de Garonne

Montbartier



Croisières Liberty Ship

Port du Paradis Perdu

82700 Montbartier

T : +33 (0)6 14 13 15 39

contact@croisieres-liberty-ship.fr

[Site web](#)

Bateaux Promenade

Canal du Midi

Toulouse



L'Occitania

-10% : code Canalfriends

Bateau Restaurant

Face au 4 Bld Bonrepos

31000 Toulouse

T : +33 (0)5 61 257 257

infos@toulouse-croisieres.com

[Site web](#)

Bateaux : Location sans permis

Lot-et-Garonne

Agen



Locaboat Holidays

Quai de Dunkerque

47000 Agen

T : +33 (0)3 86 91 72 72

info@locaboat.com

[Site web](#)

Buzet sur Baïse



Nicols

Port de Baïse

47160 Buzet sur Baïse

T : +33 (0)2 41 56 46 56

nicols@nicols.com

[Site web](#)



Bateaux : Locations sans permis

Tarn & Garonne

Moissac



[Rand'Eau Loisirs](#)

Bateaux électriques
220, Chemin de la Rhode
82200 Moissac
T : +33 (0)6 85 47 72 47
randeau-ck@wanadoo.fr
[Site web](#)

Montbartier



[Vedettes du Canal](#)

Port du Paradis Perdu
82700 Montbartier
+33 (0)6 48 70 10 71
contact@lesvedettesducanal.fr
[Site web](#)



[Le Boat](#)



[Canalous](#)

Bateaux : croisières/location

France & étranger



[Demande de conseils](#)

Conseils location de
bateaux & croisières
T : +33 (0)5 53 96 72 50
contact@canalfriends.com
[Canalfriends](#)

Bateaux : Ports & haltes /autres services

Haute Garonne

Toulouse



[Port Saint Sauveur](#)

7 Port Saint Sauveur
31000 Toulouse
T : +33 (0)5 61 22 22 17
port-saintsauveur@mairie-toulouse.fr
[Site web](#)

Gironde

Castets-et-Castillon



[Port de Castets-en-Dorthe](#)

9, route du Moulin
33210 Castets-et-Castillon
T : +33 (0)6 77 89 66 34
port.castets@lyonnaise-des-eaux.fr
[Site web](#)

Gironde

Le Tourne



[Les Chantiers Tramasset](#)

Chantiers maritimes - Bois
20, Esplanade Chausselin
33550 Le Tourne
T : +33 (0)9 53 65 61 69
asso@chantiertramasset.fr
[Site web](#)

Gironde

Lestiac/G.



[Association la Cale](#)

Cale d'accès à la Garonne
Site de la Cale
33550 Lestiac sur Garonne
T : +33 (0)6 12 52 56 95
assolacale@orange.fr
[Blog](#)

Tarn et Garonne

Castelsarrasin



[Port de plaisance de Castelsarrasin](#)

3Bis allée de Verdun
82100 Castelsarrasin
T : +33 (0)5 63 32 01 39
capitainerie.ot@orange.fr
[Site web](#)

Bateaux : Ports & haltes / Autres services

Tarn et Garonne

Castelsarrasin



[Chantier fluvial de Castelsarrasin](#)

20 chemin des 2 ponts
82100 Castelsarrasin
T : +33 (0)6 23 14 75 58
chantierfluvialcastel@orange.fr
[Page Facebook](#)

Tarn et Garonne

Moissac



[Port de plaisance de Moissac](#)

Quai Charles de Gaulle
82200 Moissac
T : +33 (0)6.01.23.28.02
ceppmoissac@orange.fr
[Site web](#)

Canal des 2 mers



[Le Tourmente](#)

Transport fluvial
31520 Ramonville
tél : +33 (0)6 12 94 47 15
lequipage31@gmail.com
[Site web](#)

Bateaux : Autres services



[BoatStop de Canalfriends](#)

Découvrir la navigation avec
le propriétaire d'un bateau
contact@canalfriends.com

Canoës /locations

Gironde

Hure



[Canoë de Garonne](#)

La Cale 33190 Hure
T : +33 (0)6 77 68 53 75
canoesdegaronne@orange.fr
[Site web](#)

Tarn et Garonne

Moissac



[Rand'Eau Loisirs](#)

220, Chemin de la Rhode
82200 Moissac
T : +33 (0)6 85 47 72 47
randeau-ck@wanadoo.fr
[Site web](#)

Commerce alimentaire

Lot-et-Garonne

Le Passage d'Agen



[Café Launay](#)

Torréfacteur de café
ZA Beauregard
47520 Le Passage d'Agen
T : +33 (0)5 33 48 48 18
cafelaunay@cafelaunay.com
[Site web](#)

Danse /Musique

Gironde

Bordeaux



[Dansons sur les quais](#)

15 juillet au 20 août 2017
Quai Louis XVIII
33000 Bordeaux
danseavecvous@wanadoo.fr
[Site web](#)

Activités



Patrimoine / guide/animateur

Haute Garonne

Ramonville



[Le Tourmente](#)

Transport fluvial & expositions

31520 Ramonville

T : +33 (0)6 12 94 47 15

lequipage31@gmail.com

[Site web](#)

Gironde

Bordeaux



[Grand Théâtre de Bordeaux](#)

Visite guidée

Place de La Comédie

33000 Bordeaux

T : +33 (0)5 56 00 85 95

[Site web](#)

Castets-et-Castillon



[Château du Hamel](#)

Visite guidée sur RV

16 route de Langon

33210 Castets-et-Castillon

T : +33 (0)6 64 33 79 74

tfranc@free.fr

Gironde

Lestiac sur Garonne



[Association la Cale](#)

Cale d'accès à Garonne

Site de la Cale

33 550 Lestiac sur G.

T : +33 (0)6 12 52 56 95

assolacale@orange.fr

[Blog](#)

Le Tourne



[Les Chantiers Tramasset](#)

20, Esplanade Chausselin

33550 Le Tourne

tél : +33 (0)9 53 65 61 69

asso@chantierstramasset.fr

[Site web](#)

Lot-et-Garonne

Le Passage d'Agen



Jean Marie Catrou

47 Le Passage d'Agen

T : +33 (0)5 53 96 00 10

Produits locaux

Tarn-et-Garonne

Moissac



[Abbaye de Moissac](#)

6 place Durand de Bredon

82200 Moissac

T : +33 (0)5 63 04 01 85

tourisme@moissac.fr

[Site web](#)

Haute Garonne

Fronton



[Maison des vins et du tourisme de Fronton](#)

Château de Capdeville

140 allée du Château

31620 Fronton

T : +33 (0)5 61 82 46 33

magasin@france-sudouest.com

[Site web](#)

Gironde

Tabanac



[La cabane dans les vignes /Château Bessan](#)

Producteur vin biologique

537, allée des Marronniers

33550 Tabanac

T : +33 (0)9 82 22 22 77

contact@chateaubessan.fr

[Site web](#)



Produits locaux

Lot-et-Garonne

Buzet-sur-Baïse



[Les Vignerons de Buzet](#)

Cave coopérative
56, av des Côtes de Buzet
47160 Buzet sur Baïse
T : +33 (0)5 53 84 17 16
magasin@vignerons-buzet.fr
[Site web](#)

Clermont-Soubiran



[Château Labastide Orliac](#)

Producteur de vin
47270 Clermont Soubiran
T : +33 (0)6 08 69 02 27
1780@royal-heritage.eu
[Site web](#)

Cocumont



[Cave du Marmandais](#)

Cave coopérative
La Cure
47250 Cocumont
T : +33 (0)5 53 94 50 21
magasin@cavedumarmandais.fr
[Site web](#)

Lot-et-Garonne

Meilhan sur Garonne



[Château Bois Baulieu](#)

Producteur de vin bio
Campot
47180 Meilhan sur G.
T : +33 (0)5 53 94 18 58
contact@bois-beaulieu.com
[Site web](#)

Meilhan sur Garonne



[Les Ruchers du Pigeonnier](#)

Familiarisation avec les abeilles
Lieu dit Le Retou
47180 Meilhan-sur-Garonne
T : +33 (0)5 53 20 98 29
lesruchersdupigeonnier@hotmail.fr
[Site web](#)

Montesquieu



[La Ferme Roques](#)

Spécialiste du pruneau
47130 Montesquieu
T : +33 (0)5 53 68 60 39
contact@fermeroques.com
[Site web](#)

Lot-et-Garonne

Sérignac sur Garonne



[Les Vergers du Pas de la Ville](#)

EARL Fruits de saison
1491 Avenue du Bruilhois
47310 Sérignac sur Garonne
T : +33 (0)6 07 55 10 92

Tarn et Garonne

Moissac



[Chasselas de Moissac AOP](#)

1, Promenade Sancert
82200 Moissac
T : +33 (0)5 63 04 01 78
animation.chasselas@wanadoo.fr
[Site web](#)

Thermalisme, bien-être

Tarn et Garonne

Moissac



[SPA du Moulin de Moissac](#)

1, promenade Sancert
82200 Moissac
T : +33 (0)5 63 32 88 88
hotel@lemoulindemoissac.com
[Site web](#)

Vélos : locations et réparation

Gironde

Hure



[Canoë de Garonne](#)

Base : La Cale 33190 Hure
T : +33 (0)6 77 68 53 75
canoesdegaronne@orange.fr
[Site web](#)

Haute Garonne

Ramonville



[Avelo 31 – Location de vélos](#)

Rue Jacques Prévert
31520 Ramonville Ste Agne
T : +33(0)6 77 03 24 87
contact@avelo31.fr
[Site web](#)

Lot-et-Garonne

Agen



[Café Vélo Agen](#)

Ouverture en mai 2017
Rue du Duc d'Orléans
47000 Agen
T : +33 (0)5 53 47 76 76
[Page Facebook](#)

Cafés /restaurants

Tarn-et-Garonne

Moissac



[Rand'Eau Loisirs](#)

220, Chemin de la Rhode
82200 Moissac
T : +33 (0)6 85 47 72 47
randeau-ck@wanadoo.fr
[Site web](#)

Haute-Garonne

Toulouse



[L'Occitania](#)

-10% : code Canalfriends
Bateau restaurant
Face au 4 Bld Bonrepos
31000 Toulouse
T : +33 (0)5 61 257 257
infos@toulouse-croisieres.com
[Site web](#)

Gironde

Bordeaux



[Croisière repas sur Bordeaux](#)

Balades fluviales
24, quai Deschamps
33100 Bordeaux
T : +33 (0)6 16 98 12 66
contact@aquitaine-cruises.com
[Site web](#)

Gironde

Bordeaux



[Bordeaux River Cruise](#)

24, quai des Chartrons
33000 Bordeaux
T : +33 (0)5 56 39 27 66
contact@bordeaux-
river-cruise.com
[Site web](#)

Lot-et-Garonne

Agen



[Café Vélo Agen](#)

Ouverture : mai 2017
Rue du Duc d'Orléans
47000 Agen
T : +33 (0)5 53 47 76 76
[Page Facebook](#)

Bon Encontre



[La Table d'Antan](#)

Hôtel Restaurant
41 rue de la République
47240 Bon Encontre
T : +33 (0)5 53 77 97 00
tabledantan@yahoo.fr
[Site web](#)

Lot et Garonne

Buzet sur Baïse



[Le Goujon qui frétille](#)

Restaurant
39 boulevard de la République
47160 Buzet sur Baïse
T : +33 (0)5 53 84 26 51
aubergedugoujon@gmail.com

Le Mas d'Agenais



[Cocotte du Mas](#)

Bistrot
2, rue du Marché
47430 Le Mas d'Agenais
T : +33 (0)5 53 94 36 32
lacocottedumas@gmail.com
[Site web](#)

Le Passage d'Agen



[Café Launay](#)

Café restaurant
ZA Beauregard
47520 Le Passage d'Agen
T : +33 (0)5 33 48 48 18
cafelaunay@cafelaunay.com
[Site web](#)

Lot et Garonne

Saint-Jean-de-Thurac



[Auberge de La Poule à Vélo](#)

Apéritif maison offert : code Canalfriends
Restaurant - Lieu dit Mouynes
Ecluse 33 de St Christophe
47270 Saint Jean de Thurac
T : +33 (0)5 53 68 41 17
lapouleavelo@live.fr
[Site web](#)

Villeton



[La Chope et le Pichet](#)

Restaurant
Maison éclusière 42
Lieu-dit Saint Christophe
47400 Villeton
T : +33 (0)5 53 83 13 49
lachine-et-lepichet@orange.fr
[Site web](#)

Tarn et Garonne

Dieupentale



[L'Oguste](#)

Ouverture : mai 2017
Restaurant
Allée du Canal
82170 Dieupentale
T : +33 (0)5 63 24 01 12
contact@logusterestaurant.com

Tarn et Garonne

Moissac



[Kiosque de l'Uvarium](#)

Avenue de l'Uvarium
82200 Moissac
T : +33 (0)6 28 93 24 76
uvarium@gmail.com
[Facebook](#)

Moissac



[Restaurant M1474](#)

Moulin de Moissac
1, promenade Sancert
82200 Moissac
T : +33 (0)5 63 32 88 88
hotel@lemoulindeMoissac.com
[Site web](#)

Hébergements



Gironde Bordeaux



[Cabines d'hôtes au coeur de Bordeaux](#)

24, quai Deschamps
33100 Bordeaux
T : +33 (0)6 16 98 12 66
contact@aquitaine-cruises.com
[Site web](#)

Blanquefort



[Château Grattequina](#)

Hôtel 4*
50, Avenue Labarde
33290 Blanquefort
T : +33 (0)5 56 35 76 76
contact@grattequina.com
[Site web](#)

Lot-et-Garonne Agen



[Café Vélo Agen](#)

Ouverture en mai 2017
Rue du Duc d'Orléans
47000 Agen
T : +33 (0)5 53 47 76 76
[Facebook](#)

Lot-et-Garonne

Bon Rencontre



[La Table d'Antan](#)

Hôtel Restaurant
41 rue de la République
47240 Bon Rencontre
T : +33 (0)5 53 77 97 00
tabledantan@yahoo.fr
[Site web](#)

Meilhan sur Garonne



[Les Ruchers du Pigeonnier](#)

-10% sur 1 nuit : code Canalfriends
Hébergements insolites
Lieu dit le Retou
47180 Meilhan-sur-Garonne
T : 05 53 20 98 29 - 06 51 20 60 51
lesruchersdupigeonnier@hotmail.fr
[Site web](#)

Montesquieu



[Chambres d'hôtes de Sauvini](#)

Sauvini Est
47130 Montesquieu
T : 05 53 95 21 56 - 06 42 22 82 33
pm.amizet@orange.fr

Lot-et-Garonne

Saint Jean de Thurac



[Auberge de La Poule à Vélo](#)

restaurant & Chambres d'hôtes
Lieu dit Mouynes
écluse 33 de St Christophe
47270 St Jean de Thurac
T : +33 (0)5 53 68 41 17
lapouleavelo@live.fr
[Site web](#)

Tarn-et-Garonne

Dieupentale



[L'oguste](#)

Ouverture en mai 2017
Hébergement dans une roulotte
Allée du Canal
82170 Dieupentale
T : +33 (0)7 68 98 25 94
contact@logusterestaurant.com

Garganvillar



[Camping des Etangs 3*](#)

Lieu-dit Les escououillats
2315 route d'Angeville
82100 Garganvillar
T : +33 (0)5 63 29 02 28
Camping-des-etangs@orange.fr
[Site web](#)



Tarn-et-Garonne

Moissac



[Camping du Moulin du Bidounet](#) [3*](#)

Saint Benoît
82200 Moissac
T : +33 (0)5 63 32 52 52
camping-bidounet@moissac.fr
[Site web](#)

Moissac



[Hôtel le Moulin de Moissac](#)

1, promenade Sancert
82200 Moissac
T : +33 (0)5 63 32 88 88
hotel@lemoulindemoissac.com
[Site web](#)

Moissac



[Ultreia Moissac](#)

gîte et chambres d'hôtes
45 av Pierre Chabrié
82200 Moissac
T : +33 (0)5 63 05 15 06
info@ultreiamoissac.com
[Site web](#)

Montauban



[Le Rosa](#)

Chambres d'hôtes
Port Canal
82000 Montauban
tél : +33 (0)6 32 32 42 49
contact@rivesdusud.com
[Site web](#)

Ressources



[Librairie fluviale](#) [Canalfriends](#)



VNF
[Archives des canaux du Midi](#)
2 Port Saint Etienne
31000 Toulouse
samuel.vannier@vnf.fr
[Site web](#)





VNF
[Direction Territoriale Sud Ouest](#)
2 Port Saint Etienne
31000 Toulouse
T : +33 (0)5 61 36 24 24
[Site web](#)

Canalfriends.com

Première plateforme de tourisme fluvial participative

Découvrez les rigoles du canal du Midi
Téléchargez gratuitement les guides
Canalfriends 2017 en français ou en
anglais => [ICI](#)



Pour en savoir plus :

Site web : <http://www.canalfriends.com/fr/>

Facebook : <https://www.facebook.com/canalfriends.fr/>

Instagram : https://www.instagram.com/canal_friends/

Twitter : https://twitter.com/Canal_Friends

Pour tout renseignement :

contact@canalfriends.com

Tél : +33 (0)5 53 96 72 50

Rejoignez Canalfriends, la communauté des usagers, professionnels et passionnés des voies fluviales.

Imaginons ensemble, votre séjour sur les voies d'eau

- Découvrez la navigation en BoatStop avec le propriétaire d'un bateau lors de ses déplacements, apprenez les bons gestes qui vous permettront ensuite de naviguer seul ou en groupe sereinement.
- Participez aux séjours découverte d'une voie d'eau et partagez la passion d'usagers et de professionnels.
- Bénéficiez des conseils de notre équipe pour organiser votre séjour en famille, entre amis ou en solo, pour trouver l'offre qui vous convient et la promotion la plus intéressante.

Acteurs du tourisme, présentez votre hébergement, restaurant ou votre activité sur notre plateforme bilingue.



Version V1.0 de mars 2017

Crédits photos : Rivière Développement/Canalfriends, annonceurs présents dans le guide, Pierre Baudier- © Rivière Développement – 2017 – tous droits protégés

Le guide Canalfriends du Canal de Garonne et de la Garonne est mis à disposition par RIVIERE DEVELOPPEMENT selon les termes de la [licence Creative Commons Attribution - Pas d'Utilisation Commerciale - Pas de Modification 4.0 International](#).

